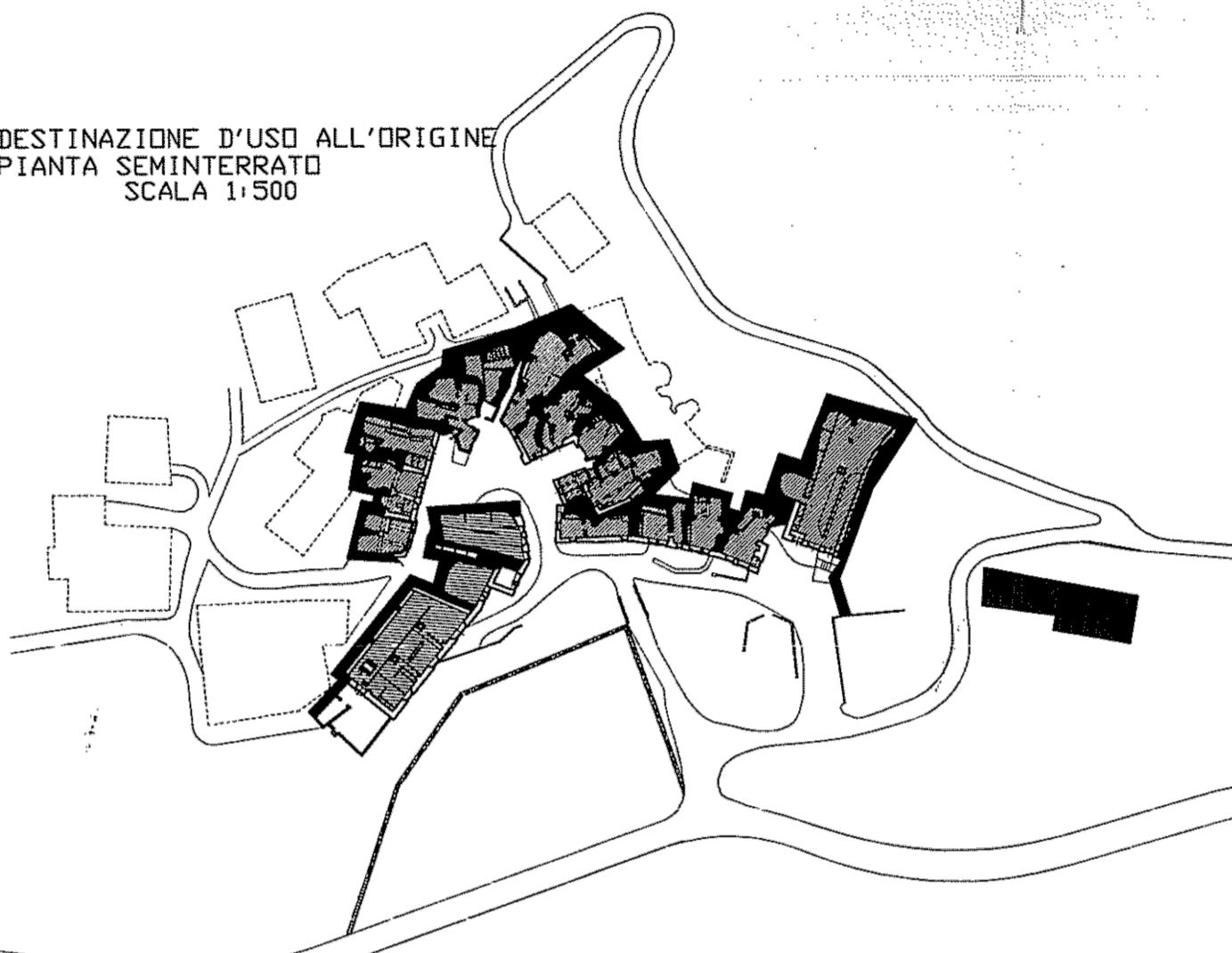
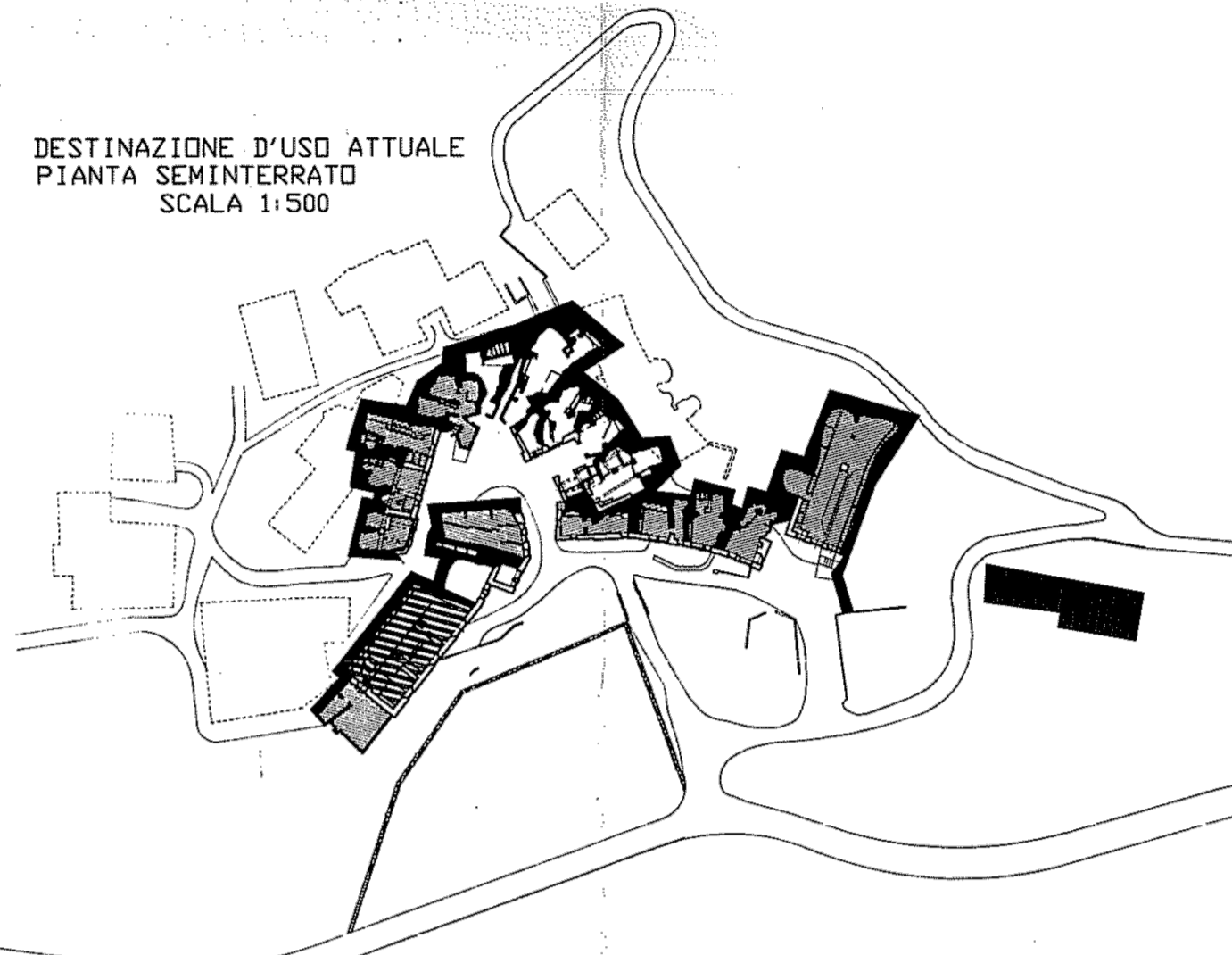


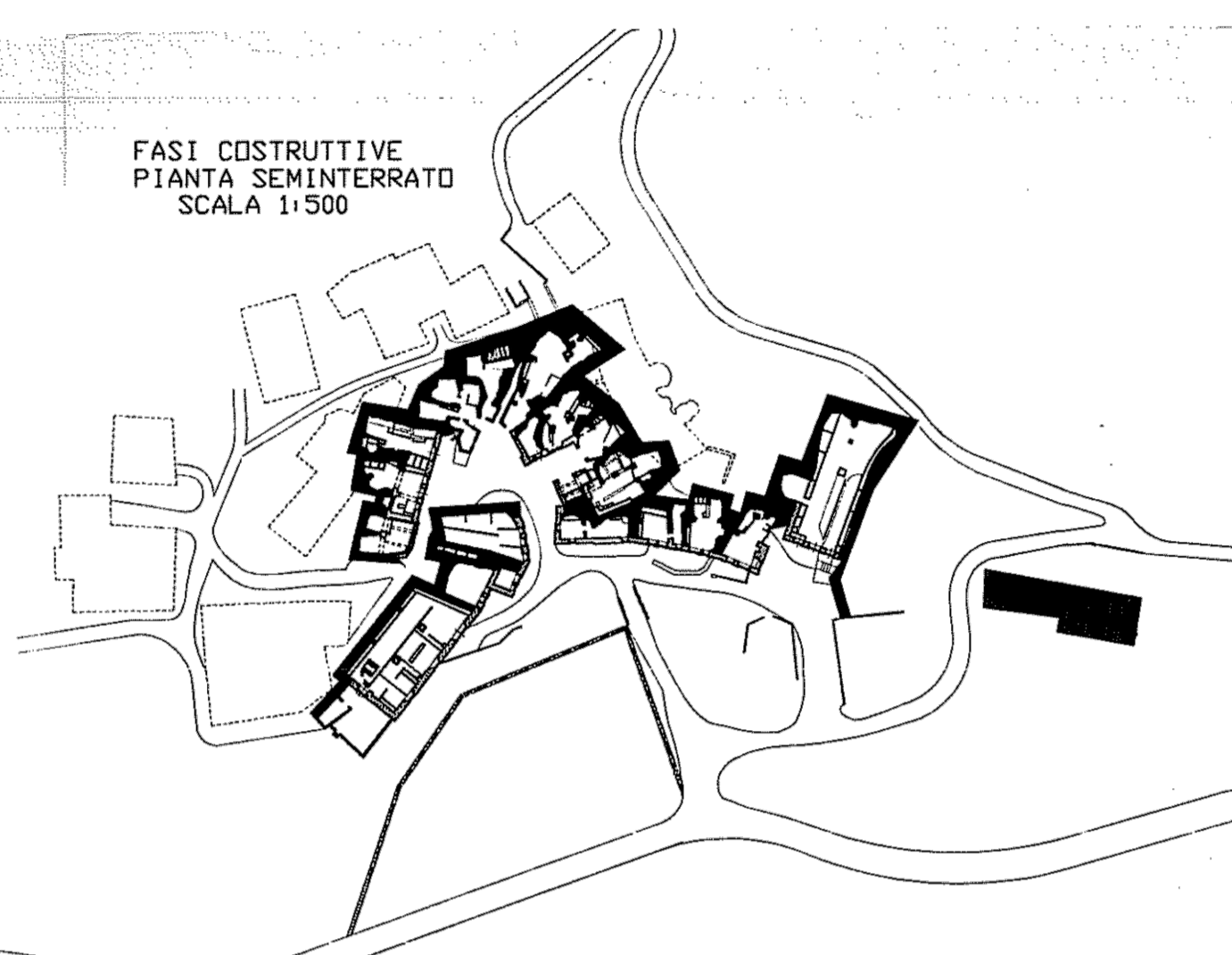
DESTINAZIONE D'USO ALL'ORIGINE  
PIANTA SEMINTERRATO  
SCALA 1:500



DESTINAZIONE D'USO ATTUALE  
PIANTA SEMINTERRATO  
SCALA 1:500



FASI COSTRUTTIVE  
PIANTA SEMINTERRATO  
SCALA 1:500



LEGENDA

LAVAGGIO E PULIZIA DELLE PELLI

LEGENDA

IN DISUSO  
RICEVERO ANIMALI  
MATTIATOI ABUSIVI

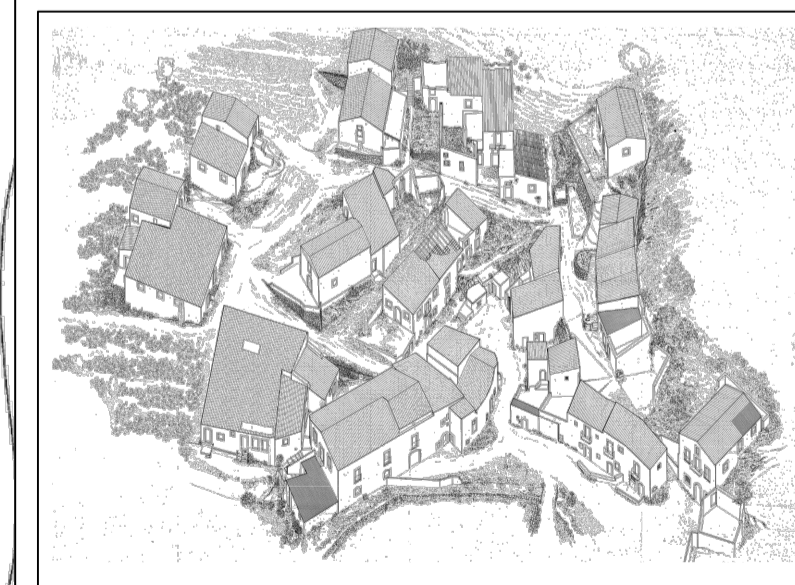
LEGENDA

LOCALI INGOTTATI

XIX - XX SEC.



**COMUNE DI VIZZINI**  
Città metropolitana di Catania



**PROGETTO DEFINITIVO  
DEL RECUPERO E MESSA  
IN SICUREZZA DEL  
BORGO DELLA CUNZIRIA**

Oggetto: <i>Planimetria generale ed evoluzione dei piani seminterrati</i>		Scala: 1:200
Il Progettista: IL RESPONSABILE DEL SETTORE DEI SERVIZI TECNICI Dott. Marco Salvatore LETIZI		Data: 09/02/2018
Il RUP: IL RESPONSABILE DEI SERVIZI URBANISTICI E TERRITORIALI Geom. Paolo Catalano	V° Il Sindaco: IL SINDACO Dott. Vito Cristoforo	Allegato: <b>B</b> Tavola n°: <b>3a</b>